

Itinéraire vers le Camping du sud Hauteville sur mer

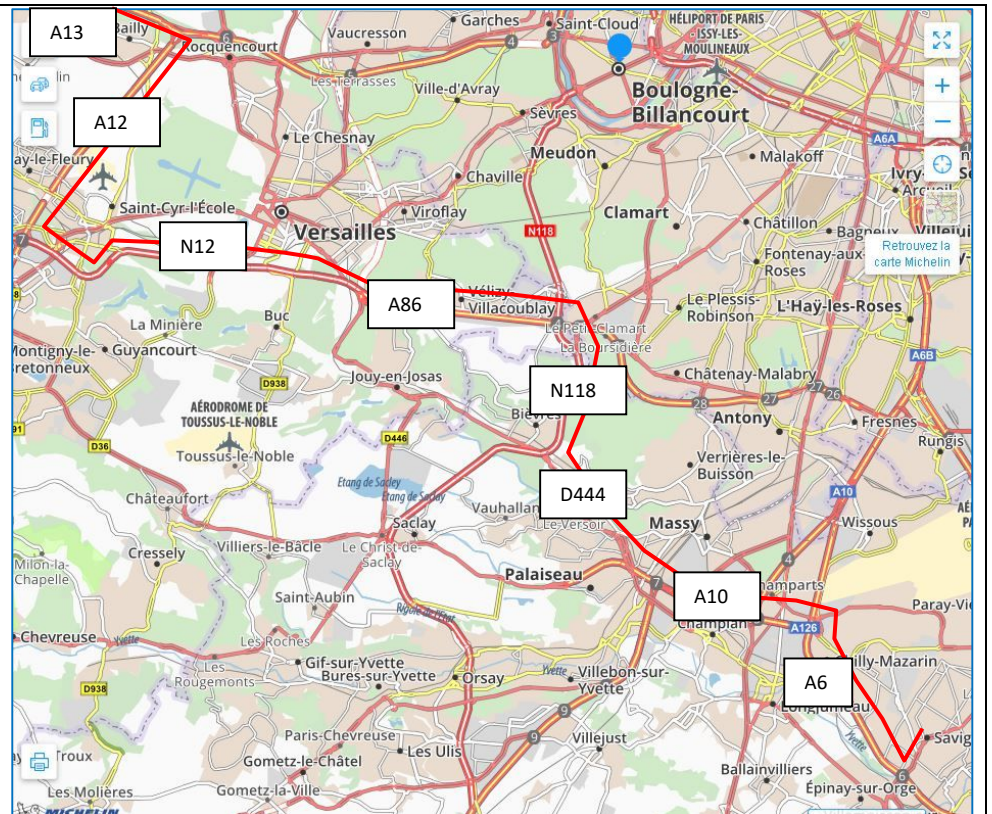
33 avenue du sud 50590 Hauteville sur mer - Via A13 ; 356 km ; 67 €

Prendre l'autoroute **A6** puis la sortie **A10** vers **Palaiseau**, puis file de gauche direction **Versailles** la **D144**.

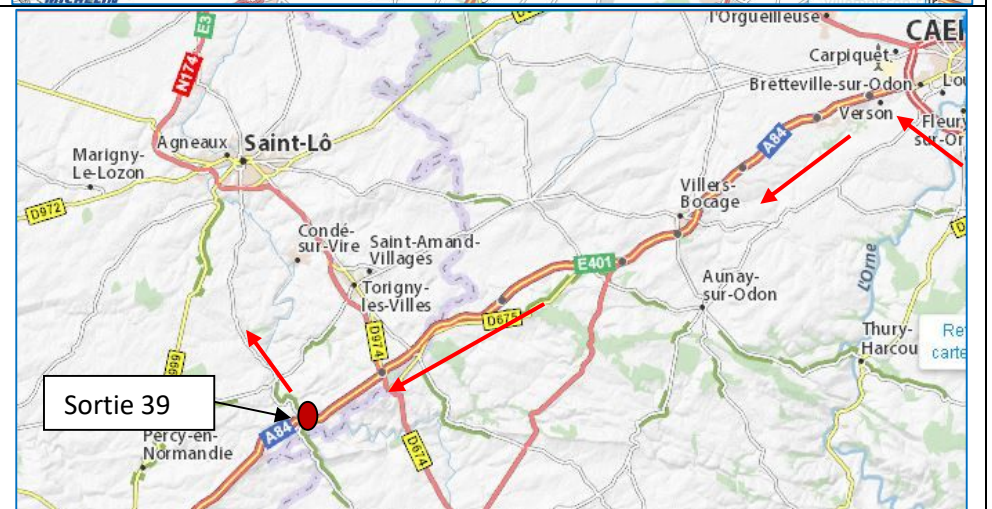
Prendre à droite la **N118** et par l'échangeur la **A86** direction **Versailles**.

À l'entrée de Versailles prendre file de gauche la **N12** direction **Dreux** puis à droite la **A12** vers **Paris**.

Puis file de gauche la **A13** vers **Rouen et Caen**.
Rouler jusqu'à Caen.

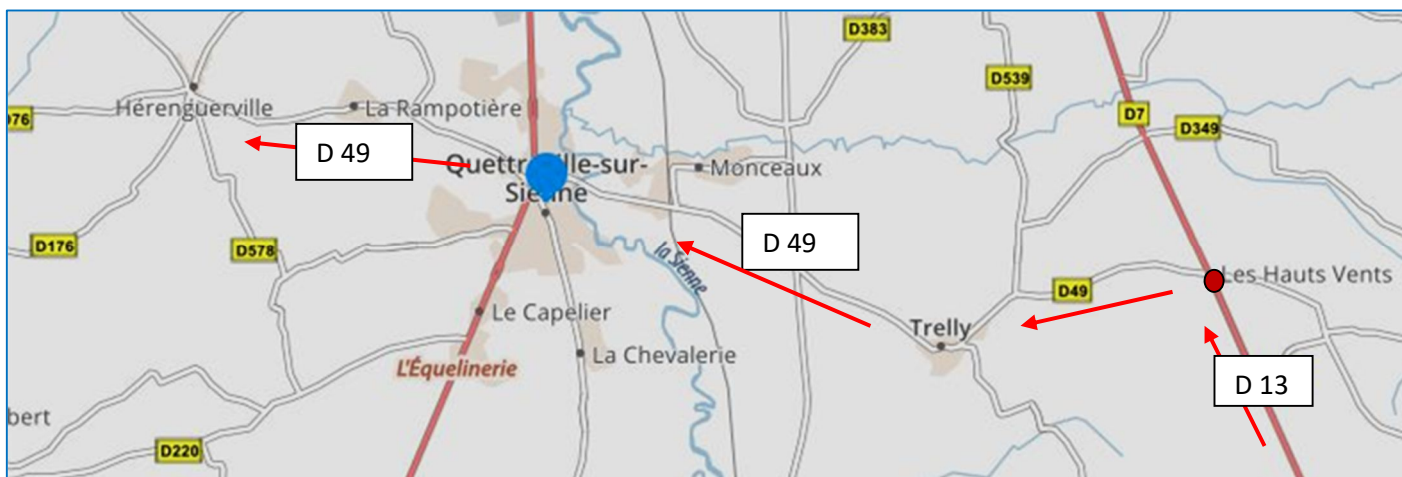


À **Caen** prendre le **périphérique sud** vers **Rennes**, puis la **A84** direction le **Mont Saint Michel**.
Sortir à la **sortie N°39** et prendre la **D21** direction **Tessy Bocage**.



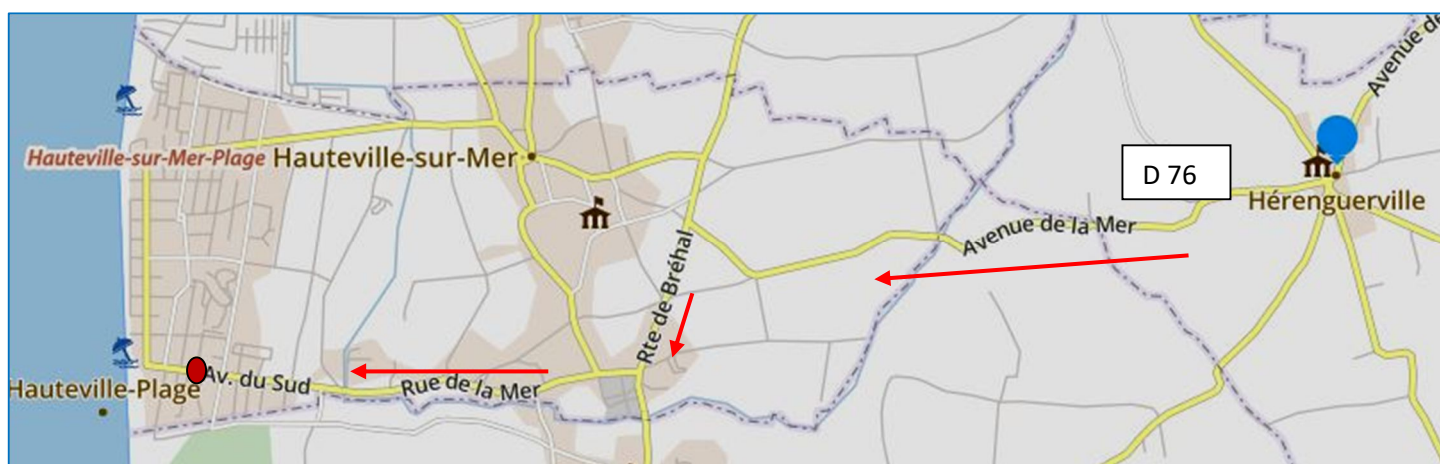
À Tessy prendre à gauche la **D13**, direction : **Villebaudon, Hambye** Jusqu'à **Lengronne**
À **Lengronne** au rondpoint **1^{ère} sortie D7** direction **Coutance**.





À **Les hauts de vent**, prendre à gauche la **D49** vers Treilly.

À **Treilly** poursuivre sur la **D49** vers **Quettréville sur mer** puis par l'**avenue de la Libération** atteindre Hérenguerville.



À **Hérenguerville** prendre la **D76 : Avenue de la Mer** direction **Hauteville Plage**, puis à gauche la **Rue de Bréhal**, puis à droite la **Rue de la mer** et l'**Avenue du sud**.Vous y êtes.

